

PZD.5420-35/15

P O S T A N O W I E N I E

Na podstawie § 3 ust. 1 pkt. 6 Rozporządzenia Ministra Infrastruktury z dnia 23 września 2003 r. w sprawie szczegółowych warunków zarządzania ruchem na drogach oraz wykonywania nadzoru nad tym zarządzaniem (Dz. U. z 2003 r. Nr 177 poz. 1729) oraz art. 106 § 5 Kodeksu postępowania administracyjnego (Dz. U. z 2013 r. poz. 267)

po rozpatrzeniu pisma z dnia 29.09.2015 r., (data wpływu: 01.10.2015 r.) Pana Mateusza Jurczyka prowadzącego działalność pod nazwą MATPROJEKT Mateusz Jurczyk z siedzibą w Komornica przy ul. Łąkowa 12f, działającego z upoważnienia Burmistrza Miasta Ostrów Mazowiecka z siedzibą w Ostrowi Mazowieckiej przy ul. 3 Maja 66 w sprawie zaopiniowania geometrii w projekcie budowlanym na zadanie pn.: „Przebudowa ul. Podstoczysko od ul. Broniewskiego do ul. Małkińskiej, wraz z ul. Witaminową oraz budowa kanalizacji sanitarnej i deszczowej”.

p o s t a n a w i a m

pozytywnie zaopiniować geometrię w projekcie budowlanym na zadanie pn.: Przebudowa ul. Podstoczysko od ul. Broniewskiego do ul. Małkińskiej, wraz z ul. Witaminową oraz budowa kanalizacji sanitarnej i deszczowej”.

U z a s a d n i e n i e

Pan Mateusz Jurczyk prowadzący działalność pod nazwą MATPROJEKT Mateusz Jurczyk z siedzibą w Komornica przy ul. Łąkowa 12f w dniu 01.10.2015 r. przedłożył Staroście Ostrowskiemu do zaopiniowania geometrię w projekcie budowlanym na zadanie pn.: Przebudowa ul. Podstoczysko od ul. Broniewskiego do ul. Małkińskiej, wraz z ul. Witaminową oraz budowa kanalizacji sanitarnej i deszczowej”, w trybie § 3 ust. 1 pkt. 6 Rozporządzenia Ministra Infrastruktury z dnia 23 września 2003 r. w sprawie szczegółowych warunków zarządzania ruchem na drogach oraz wykonywania nadzoru nad tym zarządzaniem (Dz. U. z 2003 r. Nr 177 poz. 1729).

Po przeanalizowaniu geometrii projektowanej ulicy postanawia się przedstawioną geometrię zaopiniować pozytywnie.

P o u c z e n i e







Na niniejsze postanowienie służy zażalenie do Samorządowego Kolegium Odwoławczego w Ostrołęce za pośrednictwem Starosty Ostrowskiego w terminie 7 dni od dnia doręczenia postanowienia.

Otrzymują:

1. MATPROJEKT
Mateusz Jurczyk
ul. Łąkowa 12f
05-135 Komornica
2. a/a

Z up. Starosty
inż. Waldemar Piórkowski
Dyrektor Powiatowego Zarządu Dróg

LEGENDA:

-  Proj. nawierzchnia jezdni z betonu asfaltowego
-  Proj. nawierzchnia chodnika z betonowej kostki brukowej gr.6cm
-  Proj. nawierzchnia zjazdu z betonowej kostki brukowej gr.8cm
-  Proj. krawężnik betonowy 15x30cm
-  Proj. obrzeże betonowe 8x30cm
-  Granica pasa drogowego wg MPZP

Załącznik do postanowienia
Nr 250 5420-36/15
z dnia 21.10.2015

Z up. Starosty

inż. Waldemar Piórkowski
Dyrektor Powiatowego Zarządu Dróg

zjazd ind.
km 0+375,90

L=112,317
PZ: 0+386,71

WP8

WL8

0+400

ch.kp.

37

1-3703/5

3703

3698



MATPROJEKT Mateusz Jurczyk

ul. Łąkowa 12; 05-135 Komornica

Data:

10.2015

Skala:

1:500

ZADANIE INWESTYCYJNE:

"Przebudowa ul. Podstoczysko od ul. Broniewskiego do ul. Małkińskiej, wraz z ul. Witaminową oraz budowa kanalizacji sanitarnej i deszczowej"

Rys
nr:

2.1

INWESTOR:

Miasto Ostrów Mazowiecka
ul. 3 Maja 66, 07-300 Ostrów Mazowiecka

NAZWA RYSUNKU:

PLAN SYTUACYJNY

FUNKCJA:

IMIĘ I NAZWISKO

NR UPRAWNIENI








PODPIS

Projektant

mgr inż. Mateusz Jurczyk

upr. bud. nr MAZ/BD/0242/13

LEGENDA:

-  Proj. nawierzchnia jezdni z betonu asfaltowego
-  Proj. nawierzchnia chodnika z betonowej kostki brukowej gr.6cm
-  Proj. nawierzchnia zjazdu z betonowej kostki brukowej gr.8cm
-  Proj. krawężnik betonowy 15x30cm
-  Proj. krawężnik betonowy 15x30cm zaniżony
-  Proj. obrzeże betonowe 8x30cm
-  Granica pasa drogowego wg MPZP


Załącznik do postanowienia

Nr P.20.5420-38/15

z dnia 21.10.2015

Z up. Starosty

inż. Waldemar Piórkowski
Dyrektor Powiatowego Zarządu Dróg

	MATPROJEKT Mateusz Jurczyk ul. Łąkowa 12; 05-135 Komornica		Data: 10.2015
			Skala: 1:500
ZADANIE INWESTYCYJNE: "Przebudowa ul.Podstoczysko od ul.Broniewskiego do ul.Małkińskiej, wraz z ul.Witaminową oraz budowa kanalizacji sanitarnej i deszczowej"			Rys nr: 2.2
INWESTOR:		Miasto Ostrów Mazowiecka ul. 3 Maja 66, 07-300 Ostrów Mazowiecka	
NAZWA RYSUNKU:		PLAN SYTUACYJNY	
FUNKCJA:	IMIĘ I NAZWISKO	NR UPRAWNIENI	PODPIS
Projektant	mgr inż. Mateusz Jurczyk	upr. bud. nr MAZ/BD/0242/13	